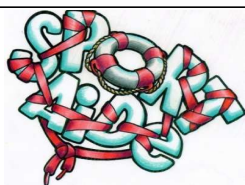


LA MARCHÉ DU GRAND EST du 06 au 06 AVRIL 2019

Association
SPORT'AIDE



Club d'Athlétisme
Athlétic Vosges Entente Club

Communes

Départements

Kilométrage
Total

Kilomètres
partiels

HEURE
Passage du 1er
Marcheur

ROUTE

Heure Fermeture
pour le dernier marcheur

Kilométrage
au P.R.C

Parcours détaillé

SAMEDI 06 AVRIL 2019

VOSGES (88)

DOMREMY LA PUCELLE
Départ

88

0,0

Maison natale Jeanne d'Arc

DOMREMY

0,7

0,7

D53

Rue de la Basilique puis A G Côte de la Basilique D53

BASILIQUE "BOIS CHENUS"

DEPART VELO ACCOMPAGNATEURS **ARRET DEPART FACTICE FEMME**

1,7

1,0

Route de la Basilique (Coussey pas de panneau de commune)

Prendre à droite D3

4,1

2,4

D3

Prendre à Gauche D53

5,6

1,5

D3

Frebécourt (entrée)

6,8

1,2

D53

D53 Route de Neufchâteau

7,1

0,3

A Gauche Rue de la Mairie **PRÉVOIR SIGNALEURS !!!**



A G Rue des Quatre Vents puis A D Rue des Quatre Vents

A G Grande Rue, puis A G Rue du Pont

7,7

FRÉBÉCOURT

88

7,7

0,6

7,7

km POSTE RAVITAILLEMENT CONTROLE 1

Rue du Pont - Pour le lieu exact la mairie



8,1

0,4

D53

Sortie village A Gauche sur la D53 **PRÉVOIR SIGNALEURS !!!**

Neufchâteau (entrée)

10,7

2,6

D53

11,9

1,2

D53

A G puis A D Rue de Rebéval

Sous le pont **PRÉVOIR SIGNALEURS !!!**



12,2

0,3

D674

A G Avenue Kennedy (carrefour D53/D674)

Rond-Point des Cinq Nations à contourner

Avenue Kennedy puis A D vers centre ville Avenue Kennedy

12,6

0,4

D674

A G Rue de France, puis A D extrémité

Rue de France sur D166

12,9

0,3

Puis 1ère rue A D Rue du Colonel Renard

13,1

0,2

A G Place des Cordeliers, tout droit rue Henriette Vaudemont

Tout droit Rue Gérardin

Tout droit Place Carrière

A G Rue des Remparts puis A D Esplanade des Marronniers

13,7

0,6

A D Rue des Marronniers

6,2

NEUFCHATEAU

DÉPART DES FEMMES MGE

ARRIVÉE ÉTAPE 1 VOSGIENNE

88

13,9

0,2

6,2

km POSTE RAVITAILLEMENT CONTROLE 2

NEUFCHATEAU

17,5

3,600

Circuit fermé 1796 m X 6 Mini Vosgienne soit 10,776 km

Circuit fermé 1796 m

Circuit fermé 1796 m X 2 pour la M.G.E Homme / femme et la Maurice Chevalier soit 3,592 km

A G Rue des Tanneries

Au stop en haut la montée

prendre à gauche la D164

18,1

0,6

D164

D164

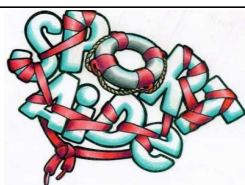
Avenue François de Neufchâteau

Tout droit Rue de Neufchâteau







LA MARCHÉ DU GRAND EST du 06 au 06 AVRIL 2019


Association
SPORT'AIDE





Club d'Athlétisme
Athlétic Vosges Entente Club

| Communes | Départements | Kilomètres Total | Kilomètres partiel | HEURE Passage du 1er Marcheur | ROUTE | Heure Fermeture pour le dernier marcheur | Kilométrage au P.R.C | Parcours détaillé |
|---|--------------|------------------|--------------------|-------------------------------|-------|--|----------------------|---|
| | | | | | | | | |
| REBEUVILLE (entrée) | | 20,8 | 2,7 | | D2H | | | A Gauche sur la D2H rue du Pont, entrée de Rebeuville PRÉVOIR SIGNALEURS !!!  |
| | | 21,0 | 0,2 | | | 7,3 | | Après le pont A G sur la petite allée longeant le Mouzon (rivière) |
| REBEUVILLE | 88 | 21,2 | 0,2 | | | | 7,3 | km POSTE RAVITAILLEMENT CONTROLE 3 LA FONTAINE Ravito, puis A G rue de Cougnot, puis A D rue Grange aux Champs |
| | | 21,6 | 0,4 | | | | | A droite Rue La Fayette |
| | | 25,6 | 4,0 | | D166 | | | Prendre à droite la D166 PRÉVOIR SIGNALEURS !!!  |
| Rouvres-la-Chétive (entrée) | | 29,9 | 4,3 | | D166 | | | A droite rue du Beatise, puis rue de l'Atre |
| | | 30,4 | 0,5 | | | 10,0 | | |
| ROUVRES- LA- CHETIVE | 88 | 31,2 | 0,8 | | | | 10,0 | km POSTE RAVITAILLEMENT CONTROLE 4 Ravito Salle Polyvalente Rue Danvoe Après ravitaillement suivre la route sur la gauche ! Sortie Rouvres-la-Chétive tout droit PRÉVOIR SIGNALEURS !!!  |
| Sortie Rouvres-la-Chétive | | 32,3 | 1,1 | | D77A | | | Prendre à droite route riverains au sens interdit Au carrefour prendre à Gauche interdit aux 10t A D puis tout de suite A G, plus loin A G rue du Haut Bourg au carrefour prendre A D |
| Châtenois (entrée) | | 36,1 | 3,8 | | D166 | | | A D Rue Edwige Namur (Châtenois) Au stop à droite D166 Rue Gérard d'Alsace A D D166 Rue de Lorraine |
| | | | | | D166 | | | Tout droit Rue Pierre de Coubertin |
| CHATENOIS | 88 | 38,0 | 1,9 | | | | 6,8 | km POSTE RAVITAILLEMENT CONTROLE 5 Ravito parking Association des Portugais de Chatenois D166 Rue Pierre de Coubertin Rond Point à droite D166 |
| | | 39,4 | 1,4 | | D266 | | | AD D266 (D166/D266) |
| La Neuveville (entrée) -sous-Châtenois | | 40,1 | 0,7 | | D266 | | | A G D266 Rue de la Halle |
| Houécourt (entrée) | | 41,6 | 1,5 | | D266 | | | D266 Rue de la Division Leclerc Sortie Houécourt |
| Gironcourt-sur-Vraine (entrée) | | 44,0 | 2,4 | | D266 | | | D266 Rue d'Alsace PRÉVOIR SIGNALEURS !!!  |

Association
SPORT'AIDE



Club d'Athlétisme
Athlétic Vosges Entente Club

| Communes | Départements | Kilométrage Total | Kilomètres partiels | HEURE Passage du 1er Marcheur | ROUTE | Heure Fermeture pour le dernier marcheur | Kilométrage au P.R.C | Parcours détaillé |
|------------------------------|--------------|-------------------|---------------------|-------------------------------------|-------|---|-------------------------|--|
| | | | | | | | | |
| GIRONCOURT- SUR- VRAINE | 88 | 44,8 | 0,8 | | D266 | | | P C 6 ARRIVÉE ÉTAPE 1 MAURICE CHEVALIER HOTEL DE LA VRAINE |
| | | | | | D266 | | | D266 Tout droit Rue d'Alsace jusqu'au Rond-Point |
| | | | | | D266 | | | Contourner le Rond Point par la droite, prendre à gauche |
| | | | | | | 7,5 | | Rue Jeanne d'Arc, puis tout de suite à droite vers le Gymnase |
| GIRONCOURT- SUR- VRAINE | 88 | 45,5 | 0,7 | | | | | 7,5 km POSTE RAVITAILLEMENT 6 Gymnase |
| | | | | | D266 | | | Sortie du Gymnase A D Rue Roussé |
| | | | | | | | | A G Rue d'Alsace PRÉVOIR SIGNALEURS !!!  |
| | | 46,1 | 0,6 | | D3 | | | A droite D3 |
| Saint Mège (entrée) | | 49,1 | 3,0 | | D3 | | | |
| Gemmelaincourt (entrée) | | 50,7 | 1,6 | | D 17A | | | |
| | | | | | | 5,6 | | |
| GEMMELAINCOURT | 88 | 51,1 | 0,4 | | | | | 5,6 km POSTE RAVITAILLEMENT CONTROLE 7 MAIRIE à droite |
| | | 51,5 | 0,4 | | D 17A | | | Prendre à droite |
| Parey sous Montfort (entrée) | | 54,8 | 3,3 | | D 17 | | | |
| | | 56,4 | 1,6 | | C 2 | | | Prendre à Gauche D |
| They sous Montfort (entrée) | | 59,4 | 3,0 | | | | | |
| | | | | | | 8,7 | | |
| THEY SOUS MONTFORT | 88 | 59,8 | 0,4 | | | | | 8,7 km POSTE RAVITAILLEMENT CONTROLE 8 |
| | | | | | D68 | | | Prendre à Gauche |
| Donjulien (entrée) | | 63,4 | 3,6 | | | | | |
| | | | | | D17 | | | Prendre à Droite D17 |
| Offroicourt (entrée) | | 68,1 | 4,7 | | D17 | | | |
| | | | | | | 8,3 | | |
| OFFROICOURT | 88 | 68,1 | | | | | | 8,3 km POSTE RAVITAILLEMENT CONTROLE 9 |
| Remicourt (entrée) | | 70,2 | 2,1 | | D17 | | | |
| Thiraucourt (entrée) | | 71,7 | 1,5 | | D17 | | | |
| | | 74,4 | 2,7 | | D 166 | | | Prendre à droite PRÉVOIR SIGNALEURS !!!  |
| Ramecourt (entrée) | | 75,2 | 0,8 | | D 166 | | | |
| | | | | | | | | PRÉVOIR SIGNALEURS !!! |
| Ramecourt | | 75,4 | 0,2 | | D 55G | | | Rue de Chaumousey |
| Poussay (Champs de foire) | | 76,9 | 1,5 | | | | | |
| | | | | | | 9,3 | | |

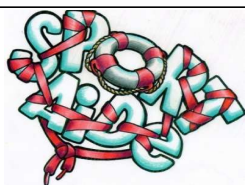
Association
SPORT'AIDE








Club d'Athlétisme
Athlétic Vosges Entente Club

| Communes | Départements | Kilométrage Total | Kilomètres partielles | HEURE Passage du 1er Marcheur | ROUTE | Heure Fermeture pour le dernier marcheur | Kilométrage au P.R.C | Parcours détaillé |
|--------------------------------|--------------|-------------------|-----------------------|-------------------------------|-------|--|----------------------|---|
| | | | | | | | | |
| POUSSAY Salle polyvalente | 88 | 77,4 | 0,5 | | | | 9,3 | km POSTE RAVITAILLEMENT CONTROLE 10 |
| | | 77,5 | 0,1 | | D 55G | | | Prendre à Gauche |
| Puzieux (entrée) | | 81,0 | 3,5 | | D 14 | | | |
| Ambacourt (entrée) | | 84,5 | 3,5 | | D 55 | | | Prendre à Gauche |
| | | | | | | 7,6 | | |
| AMBACOURT | 88 | 85,0 | 0,5 | | | | 7,6 | km POSTE RAVITAILLEMENT CONTROLE 11 |
| | | 85,9 | 0,9 | | D 55 | | | Voir local pompier ou sortie village Prendre à Gauche D 55 |
| Bettoncourt (entrée) | | 86,9 | 1,0 | | | | | |
| | | 88,4 | 1,5 | | C 3 | | | Prendre à Droite |
| Gircourt les vieilles (entrée) | | 89,4 | 1,0 | | C 3 | | | |
| | | 89,4 | | | D 55 | | | Prendre à Gauche Savigny |
| Savigny (entrée) | | 93,6 | 4,2 | | | | | |
| | | | | | | 8,6 | | |
| SAVIGNY Les Baraques | 88 | 93,6 | | | | | 8,6 | km POSTE RAVITAILLEMENT CONTROLE 12 |
| | | 97,5 | 3,9 | | D 55 | | | |
| | | 98,1 | 0,6 | | D33 | | | Prendre à Droite |
| | | 100,1 | 2,0 | | D28 | | | Prendre à Droite |
| Brantigny (Centre) | | 100,4 | 0,3 | | | | | |
| | | | | | | 6,8 | | |
| BRANTIGNY | 88 | 100,4 | | | | | 6,8 | km POSTE RAVITAILLEMENT CONTROLE 13 |
| | | | | | | | | Salle polyvalente à gauche ! |
| Ubexy (entrée) | | 101,7 | 1,3 | | | | | |
| Jorxey (entrée) | | 107,5 | 5,8 | | | | | |
| | | | | | | 7,8 | | |
| JORXEY | 88 | 108,2 | 0,7 | | | | 7,8 | km POSTE RAVITAILLEMENT CONTROLE 14 |
| Jorxey (sortie) | | 109,6 | 1,4 | | | | | Prendre à droite |
| | | 110,6 | 1,0 | | C1 | | | Prendre à droite C1 |
| Avillers (entrée) | | 112,1 | 1,5 | | D17 E | | | |
| AVILLERS | 88 | 112,7 | 0,6 | | C1 | 4,5 | 4,5 | km POSTE RAVITAILLEMENT CONTROLE 15 |
| | | | | | | | | Mairie |


Association
SPORT'AIDE








Club d'Athlétisme
Athlétic Vosges Entente Club






| Communes | Départements | Kilométrage Total | Kilomètres partiels | HEURE Passage du 1er Marcheur | ROUTE | Heure Fermeture pour le dernier marcheur | Kilométrage au P.R.C | Parcours détaillé |
|---|--------------|-------------------|---------------------|-------------------------------|-------|--|----------------------|--|
| | | | | | | | | |
| LE MOULIN | | 114,4 | 1,7 | | | | | |
| Route de Gircourt | | 115,6 | 1,2 | | D17 | | | Prendre à gauche  PRÉVOIR SIGNALEURS !!! |
| Route de Villers | | 120,6 | 5,0 | | | | | Prendre à gauche |
| | | | | | | 8,6 | | |
| VILLERS | 88 | 121,3 | 0,7 | | | | 8,6 | km POSTE RAVITAILLEMENT CONTROLE 16 PRÉVOIR SIGNALEURS !!! |
| | | | | | D 10 | | |  |
| Mirecourt (entrée) | | 123,2 | 1,9 | | D 10 | | |  PRÉVOIR SIGNALEURS !!! |
| | | 123,4 | 0,2 | | | | | A G Rue Julie Lorrain |
| | | 124,2 | 0,8 | | | | | Faubourg St Vincent  |
| | | | | | | 3,2 | | Rue St Georges PRÉVOIR SIGNALEURS !!! |
| MIRECOURT | | | | | | | | Cours Stanislas |
| DÉPART Maurice CHEVALIER ÉTAPE 2 | 88 | 124,5 | 0,3 | | | | | Rue Guillaume |
| | | 124,6 | 0,1 | | | | | Avenue Gambetta |
| | | 125,0 | 0,4 | | | | | Rue Georges Clemenceau |
| | | | | | | | | Rue Sainte Cécile |
| | | | | | | | | Rue du Colonel Mangin |
| | | | | | | | | Rue Chanzy |
| Mattaincourt (entrée) | 88 | 126,8 | 1,8 | 1,8 | D266 | | | D266 Tout droit Rue Charles De Gaulle |
| | | | | | | | | A D Rue Frédéric Chopin |
| | | | | | | | | A G Rue Hector Berlioz |
| Hymont (entrée) | | 128,8 | 2,0 | | | | | |
| | | 128,8 | | | | | | Prendre à gauche  PRÉVOIR SIGNALEURS !!! |
| | | | | | | 7,5 | | |
| HYMONT | 88 | 128,8 | | | | | 7,5 | km POSTE RAVITAILLEMENT CONTROLE 17 |
| Valleroy aux saules (entrée) | | 130,8 | 2,0 | | | | | |
| Hagécourt (entrée) | | 134,0 | 3,2 | | | | | |
| | 88 | 137,6 | 3,6 | | | | | |
| | | | | | | 8,8 | | |


Association
SPORT'AIDE



Club d'Athlétisme
Athlétic Vosges Entente Club

| Communes | Départements | Kilométrage Total | Kilomètres partielles | HEURE Passage du 1er Marcheur | ROUTE | Heure Fermeture pour le dernier marcheur | Kilométrage au P.R.C | Parcours détaillé |
|--|--------------|-------------------|-----------------------|-------------------------------|-------|--|----------------------|--|
| VELOTTE-ET-TATIGNÉCOURT | 88 | 137,6 | | | D266 | | 8,8 | km POSTE RAVITAILLEMENT CONTROLE 18 Parking Salle Polyvalente - Mairie |
| Racécourt (entrée) | 88 | 138,6 | 1,0 | | D266 | | | D266 Rue Principale |
| Dompaire (entrée) | 88 | 143,5 | 4,9 | | D266 | | | D266 Route de Mirecourt  |
| | | | | | D266 | | | Rue Saint Jacques |
| | | | | | D266 | | | A G rue Carnot PRÉVOIR SIGNALEURS !!! |
| | | 145,2 | 1,7 | | D266 | | | A D Rue Charles Gérome |
| | | | | | | | | A D Rue des Jardins Résal |
| | 88 | 145,3 | 0,1 | | | | | A D Rue des Grands Jardins - Salle Polyvalente |
| | | | | | D38 | | | A G Rue de la Gare |
| Madonne-et-Lamerey | 88 | 145,9 | 0,6 | | D266 | | | A D Rue du Colombier  |
| | | | | | | | | Tout droit Rue du Breuil |
| | | | | | | 8,4 | | A D Rue du Maréchal Leclerc |
| LAMEREY | 88 | 146,0 | 0,1 | | | | 8,4 | km POSTE RAVITAILLEMENT CONTROLE 19 A G Rue du Maréchal Leclerc passage devant Monument Leclerc PRÉVOIR SIGNALEURS !!! |
| | | | | | | | | Prendre à Gauche puis Droite Voie cyclable Darneuilles/Epinal |
| | | 147,0 | 1,0 | | | | | |
| | | 149,1 | 2,1 | | | | | Tout droit vers Bocquegney PRÉVOIR SIGNALEURS !!!  |
| | | 149,8 | 0,7 | | | | | Tout droit vers Bocquegney |
| Bocquegney (entrée) | 88 | 150,5 | 0,7 | | | | | |
| | | | | | | 5,0 | | A D rue de la Mairie, puis tout droit rue de la Gare |
| BOCQUEGNEY DÉPART ÉPREUVE 2 ÉTAPE VOSGIENNE LA MARCHÉ POUR TOUS | 88 | 151,0 | 0,5 | | | | 5,0 | km POSTE RAVITAILLEMENT CONTROLE 20 |
| Circuit fermé 2600 m | | | | | | | | Circuit fermé 2600 m pour la M.G.E Homme et femme + mini Vosgienne + la Maurice Chevalier et la marche pour tous |
| | | 153,6 | 2,6 | | | | | Rue du Lavoir près du Monument aux Morts |
| | | | | | | | | A D rue de la Gare  |
| | | | | | | | | PRÉVOIR SIGNALEURS !!! |
| | | 153,9 | 0,3 | | | | | A Gauche Voie Cyclable - direction Darneuilles / Epinal |
| | | | | | | | | |
| | | 157,5 | 3,6 | | | | | 3,9 km ARRIVÉE DE LA MARCHÉ POUR TOUS |
| | | | | | | | | Voie Cyclable PRÉVOIR SIGNALEURS !!! |
| | | | | | | | | Passer sous le pont de la D166 |
| Darneuilles (entrée) | 88 | 158,2 | 0,7 | | D266 | | | D266 Rue de Mirecourt  |

| Association SPORT'AIDE | |  | | Club d'Athlétisme Athlétic Vosges Entente Club | | | | |
|----------------------------------|--------------|---|---------------------|--|-------|--|----------------------|--|
| Communes | Départements | Kilomètres Total | Kilomètres partiels | HEURE Passage du 1er Marcheur | ROUTE | Heure Fermeture pour le dernier marcheur | Kilométrage au P.R.C | Parcours détaillé |
| | | | | | | 7,7 | | |
| DARNIEULLES | 88 | 158,7 | 0,5 | | | | 7,7 | km POSTE RAVITAILLEMENT CONTROLE 21 |
| | | | | | D266 | | | Parking face à la Mairie - Rue de Mirecourt |
| | | 159,1 | 0,4 | | D36 | | | A droite D36 rue de la Gare |
| Uxegney (entrée) | 88 | 160,7 | 1,6 | | D36 | | | Rond-Point - tout droit - Route des Forges |
| Les Forges (entrée) | 88 | 162,0 | 1,3 | | D266 | | | D266 Route de Mirecourt |
| | | | | | | 3,7 | | |
| LES FORGES | 88 | 162,4 | 0,4 | | | | 3,7 | km POSTE RAVITAILLEMENT CONTROLE 22 |
| | | | | | D36 | | | Voir parking Marché "La Revoyote" à droite  |
| | | 162,7 | 0,3 | | D460 | | | A G D460 Rue du 8 Mai PRÉVOIR SIGNALEURS !!! |
| | | | | | D36 | | | Rue des Mélèzes |
| Chantraine (entrée) | 88 | 164,3 | 1,6 | | D36 | | | D36 Rue des Forges |
| Epinal (entrée) | 88 | 166,4 | 2,1 | | D36 | | | Rue des Forges PRÉVOIR SIGNALEURS !!!  |
| | | | | | D36 | | | Rond-Point de Chantraine |
| | | | | | D36 | | | Tout droit depuis le Rond Point Rue Notre Dame de Lorette |
| | | | | | D36 | | | A G Place Baudoin |
| | | | | | D36B | | | A D Avenue Victor Hugo  |
| | | | | | D36B | | | A G Place Stein PRÉVOIR SIGNALEURS !!! |
| | | | | | D42 | | | Tout droit Pont de la Xatte |
| | | | | | D42 | | | Continuer Tout droit Rue Georges de la Tour |
| | | | | | | | | Pont Sadi Carnot |
| | | | | | | 5,3 | | Place Foch |
| EPINAL | 88 | 167,7 | 1,3 | | | | 5,3 | km POSTE CONTROLE 23 ENTRÉE CIRCUIT |
| Circuit fermé 1195 m | | | | | | | | Circuit fermé 1195 m pour la M.G.E Homme et femme + mini Vosgienne + la Maurice Chevalier et la marche pour tous PRÉVOIR SIGNALEURS !!! |
| | | | | | | | | Dernier 1/4 heure  |
| | | | | | | | | Prendre la direction de la FAC de droit pour Arrivée |
| | | | | | | | | Quai Jules Ferry |
| | | | | | | | | A D Rue Raymond Poincaré |
| | | | | | | | | AD Rue de Lormont |
| | | | | | | 0,0 | | |

| | | | | | | | |
|--|---|------------------------------|--------------------------------|--|--------------|--|---|
| <p>Association SPORT'AIDE</p> |  | | | | | <p>Club d'Athlétisme Athlétic Vosges Entente Club</p> | |
| <p>Communes</p> | <p>Départements</p> | <p>Kilométrage Total</p> | <p>Kilomètres partiels</p> | <p>HEURE Passage du 1er Marcheur</p> | <p>ROUTE</p> | <p>Heure Fermeture pour le dernier marcheur</p> | <p>Parcours détaillé</p> |
| <p>EPINAL ARRIVÉE</p> | <p>88</p> | <p>167,7</p> | | | | | <p>ARRIVÉE FAC DE DROIT synchronisée avec le départ de la RUN 'ACCES</p> |

167,7

167,7

COMMUNES TRAVERSÉES PAR L'ÉPREUVE

| |
|---|
| DOMREMY |
| FRÉBÉCOURT PRC1 |
| NEUFCHATEAU PRC2 |
| DÉPART DES FEMMES MGE |
| ARIVÉE ÉTAPE 1 VOSGIENNE |
| REBEUVILLE PRC3 |
| ROUVRES- LA- CHETIVE PRC4 |
| CHATENOIS PRC5 |
| La Neuveville |
| -sous-Châtenois |
| Houécourt |
| GIRONCOURT- SUR- VRAINE PRC6 |
| Saint Mège |
| GEMMELAINCOURT PRC7 |
| Parey sous Montfort |
| THEY SOUS MONTFORT PRC8 |
| Donjulien |
| OFFROICOURT PRC9 |
| Remicourt |
| Thiraucourt |
| Ramecourt |
| POUSSAY Salle polyvalente PRC10 |
| Puzieux |
| AMBACOURT PRC11 |
| Bettoncourt |
| Gircourt les vieilles |
| SAVIGNY (LES BARAQUES) PRC12 |
| Le Moulin |
| BRANTIGNY PRC13 |
| Ubexy |
| JORXEY PRC14 |
| AVILLERS PRC15 |
| VILLERS PRC16 |
| MIRECOURT |
| DÉPART Maurice CHEVALIER ÉTAPE 2 |
| Mattaincourt |
| HYMONT PRC17 |
| Valleroy aux saules |
| Hagécourt |
| VELOTTE-ET-TATIGNÉCOURT PRC18 |
| Racécourt |
| Dompaire |
| MADONNE-ET-LAMEREY PRC19 |
| BOCQUEGNEY PRC20 |
| DÉPART ÉPREUVE 2 ÉTAPE |
| VOSGIENNE |
| DARNIEULLES PRC21 |
| Uxegney |
| LES FORGES PRC22 |
| Chantraine |
| EPINAL PRC23 |